




LEGENDA

- Obszar siedlisk
- Lokalizacja inwestycji
- Bezpośredni obszar zlewni
- Obszar zlewni pompowni melioracyjnej
- Granica zlewni rząd 3
- Granica zlewni rząd 5
- Granica elementarna

 	
inwestor: Regionalna Dyrekcja Ochrony Środowiska w Szczecinie ul. Teofila Firlika 20; 71-637 Szczecin	
nazwa przedsięwzięcia: Przygotowanie dokumentacji projektowej, w tym opracowanie projektów budowlanych, operatów wodno-prawnych i uzyskanie niezbędnych pozwoleń i decyzji administracyjnych na potrzeby budowy piętrzei na trzech obszarach Natura 2000	
część: 2: Trzebiatowsko-Kołobrzski Pas Nadmorski PLH 320017	
obiekt: A: ROBY	
branża: HYDROTECHNICZNA/MELIORACYJNA	
Mapa orientacyjna	
lokalizacja/adres: gmina: Trzebiatów; obręb: [0010] Roby, [0011] Bieczyno.	skala rysunku: 1:50 000
	stadium: PROJEKT WYKONAWCZY
	data: MAJ 2020r.
Piotr Baliński PROJEKT; Darskowo 7c; 78-520 Złocieniec; tel. +48 608 378 751 adres korespondencyjny: ul. Gen. J.H. Dąbrowskiego 24-25 70-100 Szczecin	
1	